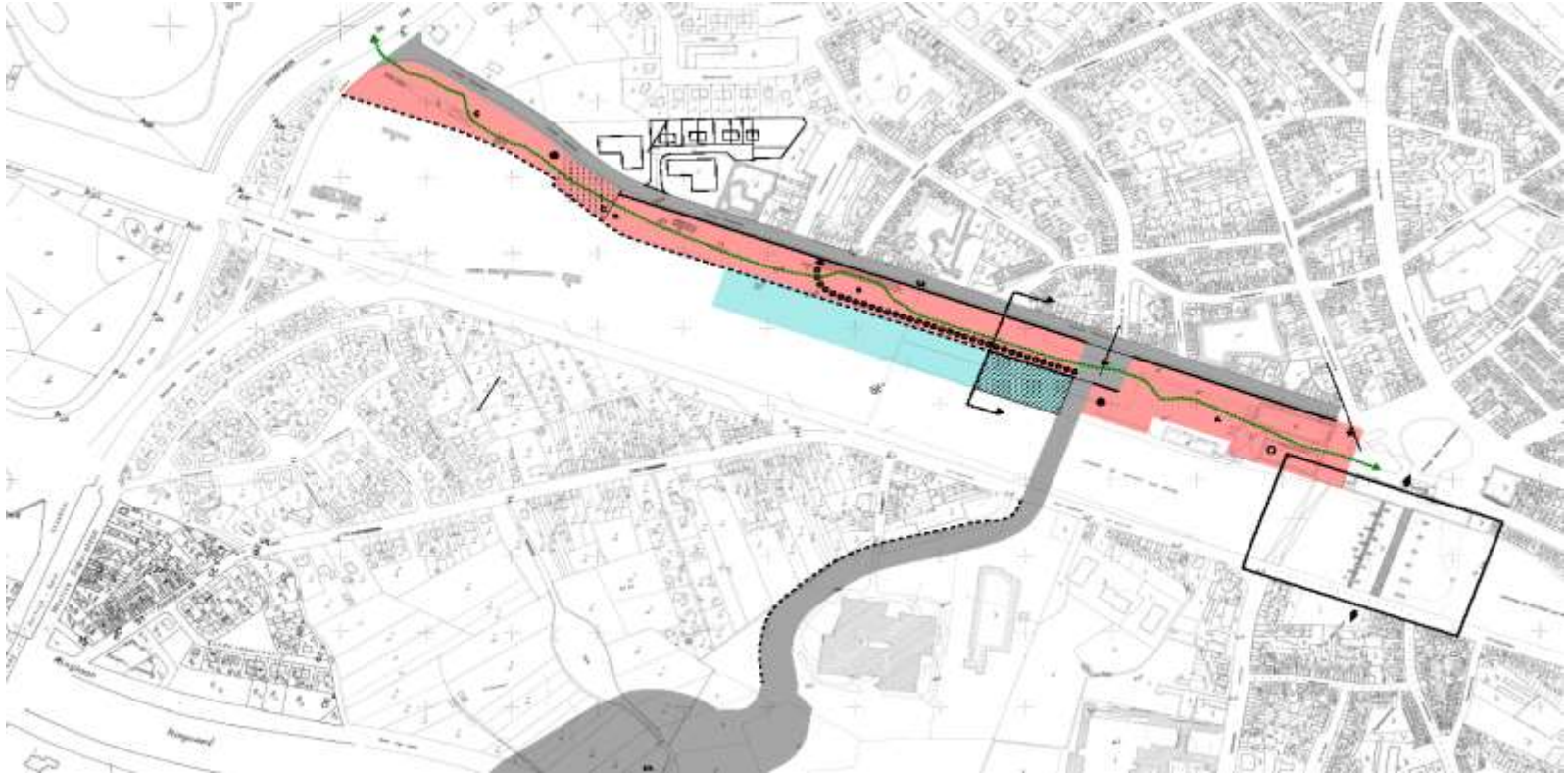


RINKKAAI

Klankbordgroep 05 maart 2016



Gewestelijk Ruimtelijk Uitvoeringsplan (VR. 15.12.2006)

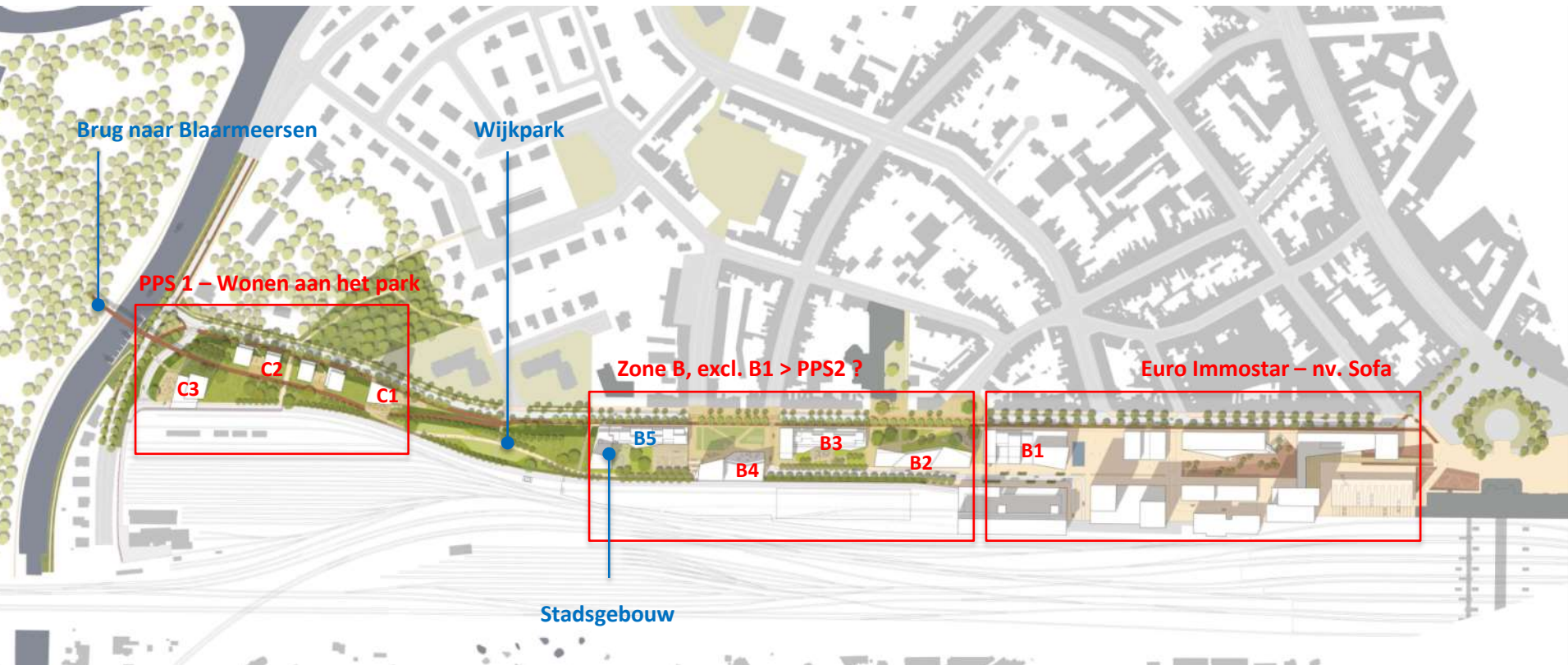


Synthesedocument 2010





Ontwikkelingsplan 2012



2012 - 2015

- **Bodemonderzoeken**
- **Haalbaarheidsstudie fiets- en wandelbrug**
- **Studie akoestisch scherm spoorwegdomein**
- **Studie ontsluiting spoorwegdomein (Bevergracht, Boentweg)**
- **Mobiliteitseffecten rapport zone B – zone C**

Wedstrijdprocedure 2012



Klankbordgroep 18 juni 2014

- **Bestuursakkoord 2013 - 2018**
 - > **woontorens beperkt tot 60m**

- **Arrest Grondwettelijk Hof 07.11.2013**
 - > **vernietiging sociale last**

RINKKAAI



- **Alides nv**
- **Cores Development nv**
- **Nacarat sas**

sogent: projectontwikkeling zone B

- Zone B in gebruik door Infrabel tot eind 2018
- Projectontwikkeling zone B (ontwikkeling, fasering en timing) in voorbereiding door sogent
- Start onderhandeling verkoop gronden aan SHM 2016
- BSO stadsgebouw – studiefase (2017?)

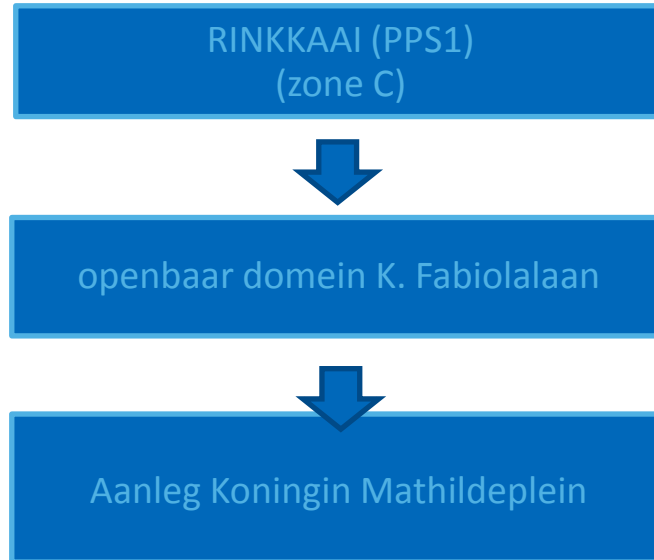
sogent: inrichting openbaar domein

- brug naar Blaarmeersen (aanstelling ontwerper 2017)
- Wijkpark (aanstelling ontwerper 2017)
- Boentweg
- saneringswerken (deel)
- akoestische wand (deel)

Stad Gent: inrichting openbaar domein

- Aanleg Kon. Mathildeplein (aanstelling ontwerper 2017)
- Aanleg fietspad Fabiolalaan

Overdracht gronden Fabiolalaan & aanwenden grondopbrengsten (GR 25.06.2012)



RINKKAAI

