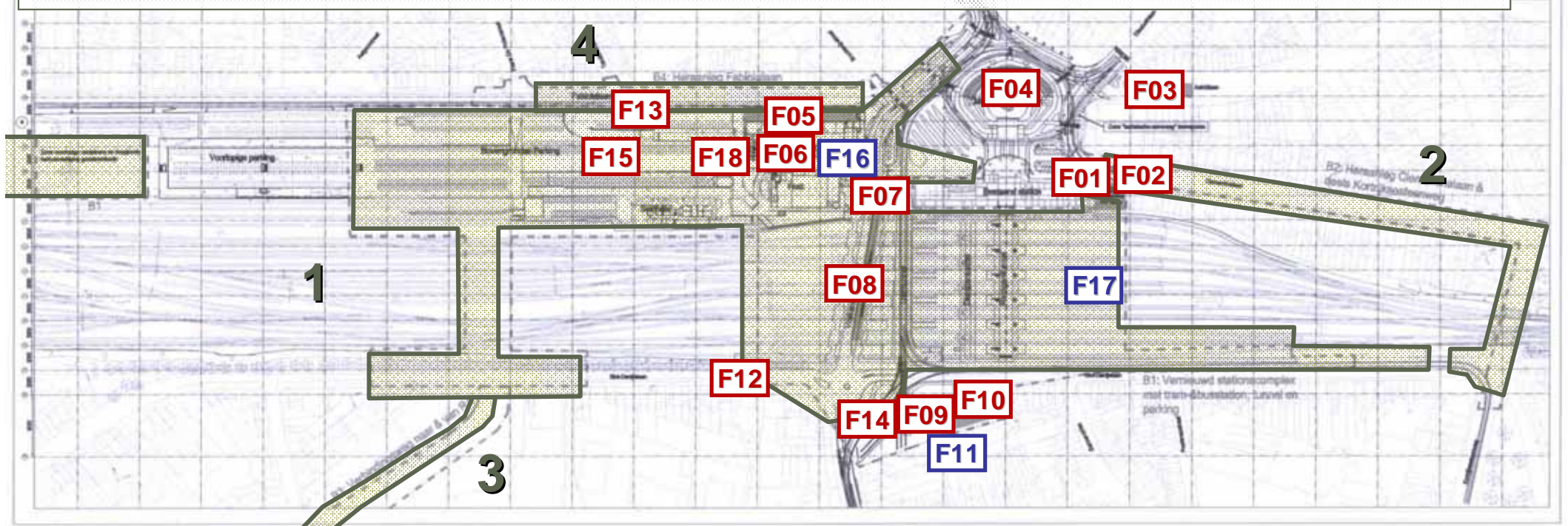


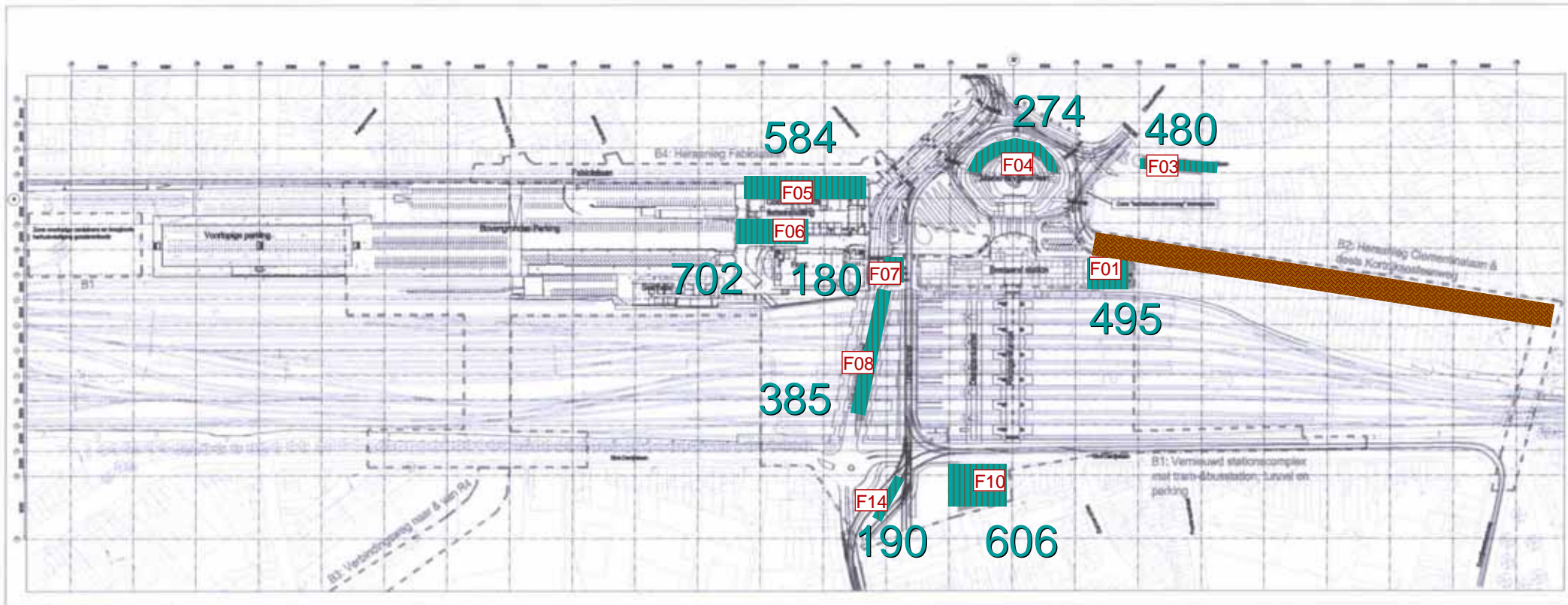
## GEPLANDE WERKEN

1. Vernieuwd stationscomplex met tram- en busstation, tunnel, parking en bijhorende elementen
2. Heraanleg Clementinalaan en deel Kortrijksesteenweg
3. Verbindingsweg naar en van R4
4. Heraanleg Fabiolalaan

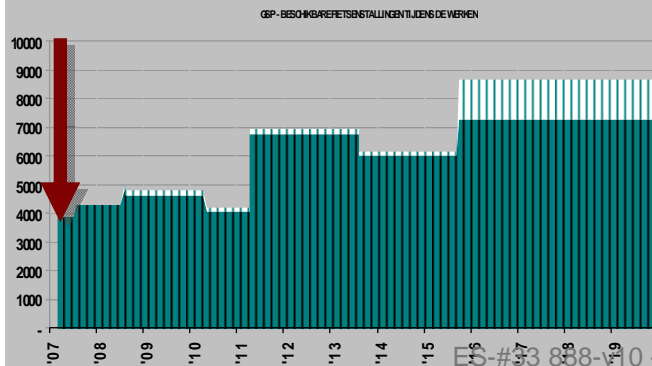


- F01: Nis Clementinalaan
- F02: Rijweg Clementinalaan
- F03: Koningin Astridlaan
- F04: Bomenrij Maria-Hendrikaplein
- F05: Bewaakte fietsenstalling NMBS
- F06: Goederenloods
- F07: Kop Tramtunnel
- F08: Tunnel Voskenslaan
- F09: Bewaakte fietsenstalling St-Denijsplein
- F10: Onbewaakte fietsenstalling St-Denijsplein
- F11: Pand Alga
- F12: Sint-Denijslaan
- F13: Parkeerstrook Fabiolalaan
- F14: Kop Voskenslaan
- F15: Dakplaat ondergrondse parking
- F16: Ondergrondse fietsenstalling west
- F17: Ondergrondse fietsenstalling oost
- F18: voorlopige stalling in ondergrondse parking

**Naamgeving verschillende locaties  
fietsenstallingen gedurende de werf  
vanaf mei 07 tot einde der werken (2016)**



3896 stallingen

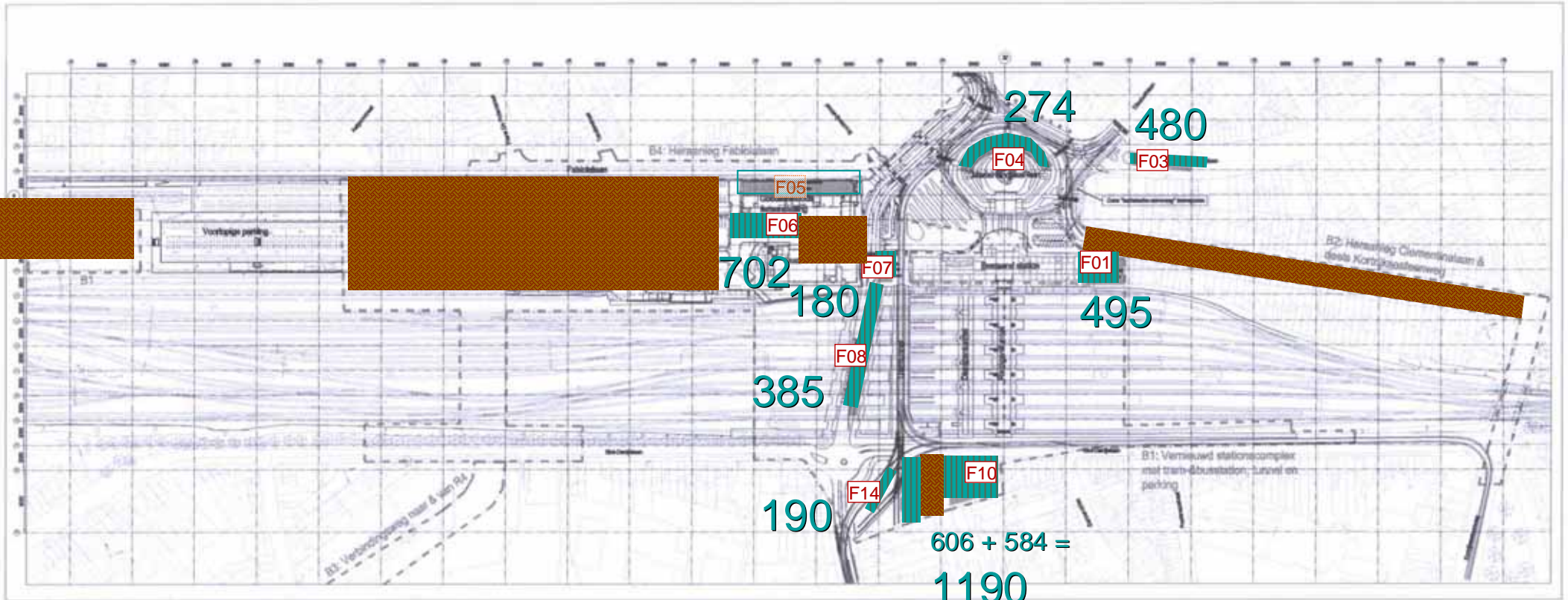


**VÓÓR START WERF (MEI '07)**  
**BESTAANDE TOESTAND TOT MEI 07**

(info onder voorbehoud op basis van momenteel gekende gegevens  
 werfzones zijn bij benadering oa vermits telkens grotere periodes)

(plannr 040) **00**





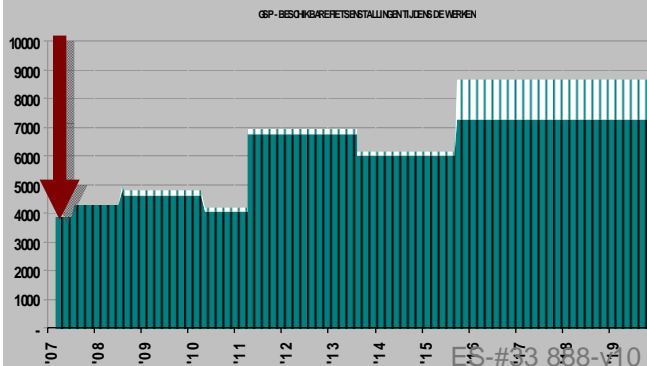
**F05:** bewaakte fietsenstalling NMBS gaat buiten dienst

**F10:** aantallen worden gecompenseerd tpv zone St Denijs

1190 (nieuwe toestand) – 606 (aanwezig) =

- 584

+ 584



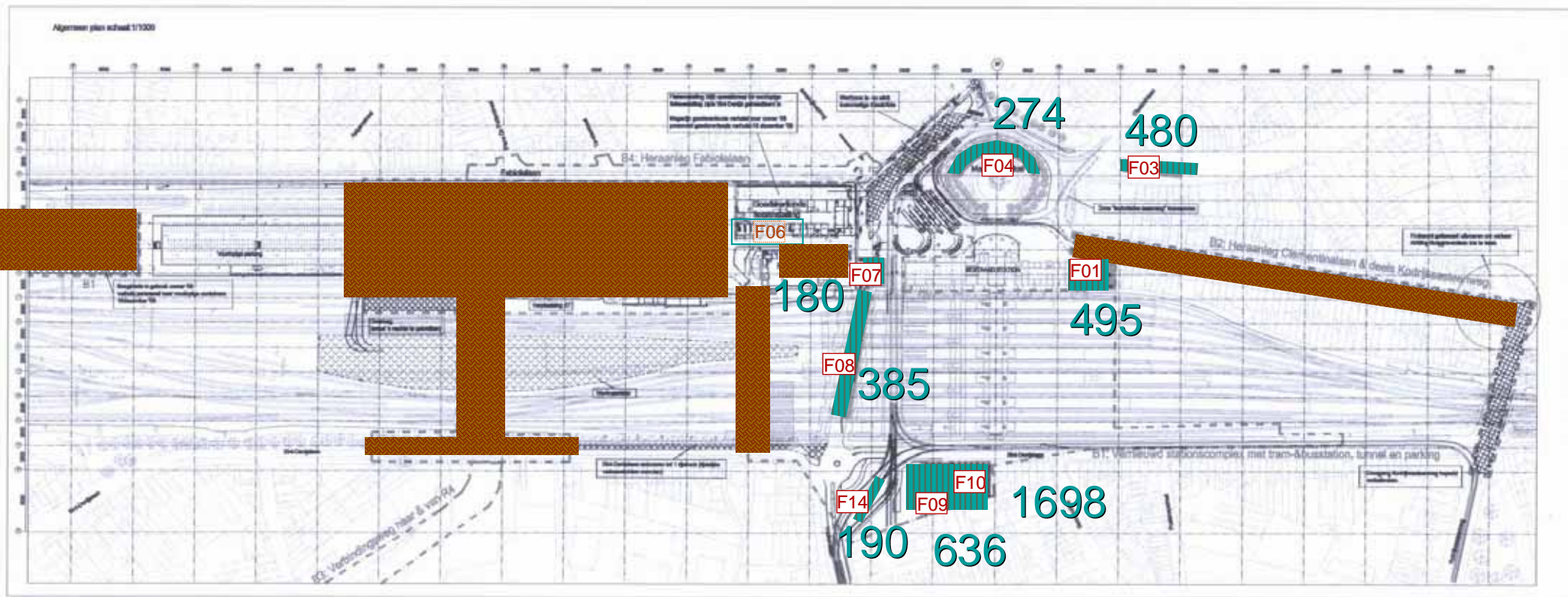
3896 stallingen

**VANAF MEI '07 TOT JULI '07  
START WERF**

(info onder voorbehoud op basis van momenteel gekende gegevens  
werfzones zijn bij benadering oa vermits telkens grotere periodes)

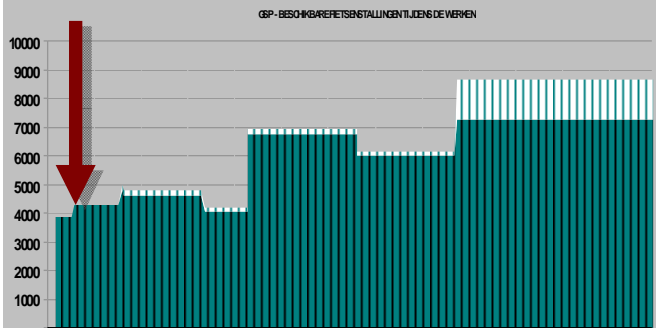
(plannr 041)

01

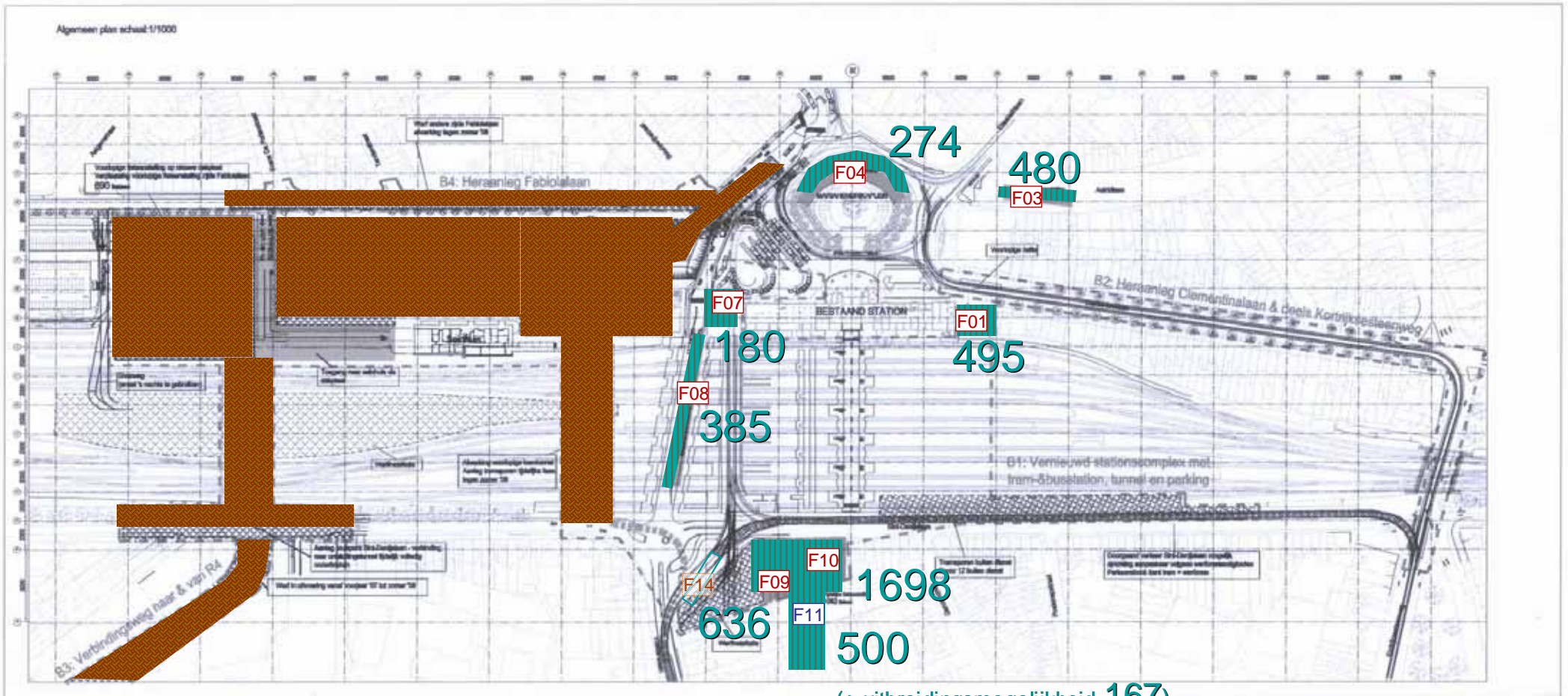


**F06:** start verhuis rekken onbewaakte fietsenstalling goederenloods naar zone St-Denijs - 702  
**F09:** bewaakte fietsenstalling zijde St-Denijs gaat in gebruik + 636  
**F10:** gewijzigde organisatie onbewaakte fietsenstalling zijde St-Denijs (+ 1018 + 680)(nieuwe toestand) -(606+584)(aanwezig) = +508

**4338 stallingen**

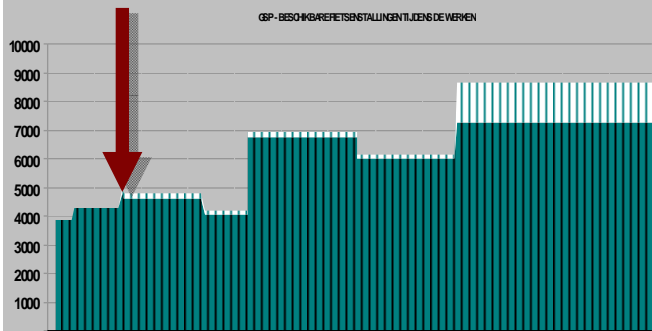


**VANAF JULI '07 TOT AUG '08**  
**WERF VOORBEREIDENDE WERKEN**  
 (info onder voorbehoud op basis van momenteel gekende gegevens werfzones zijn bij benadering oa vermits telkens grotere periodes) (plannr 042) **02**



**F14:** ontruiming fietsenstalling Kop Voskenslaan voor aanpassing kruispunt Voskenslaan/St-Denijslaan - 190  
**F11:** in gebruikname pand Alga + 500

**F11:** uitbreiding  $500 \times 0.333 = + 167$



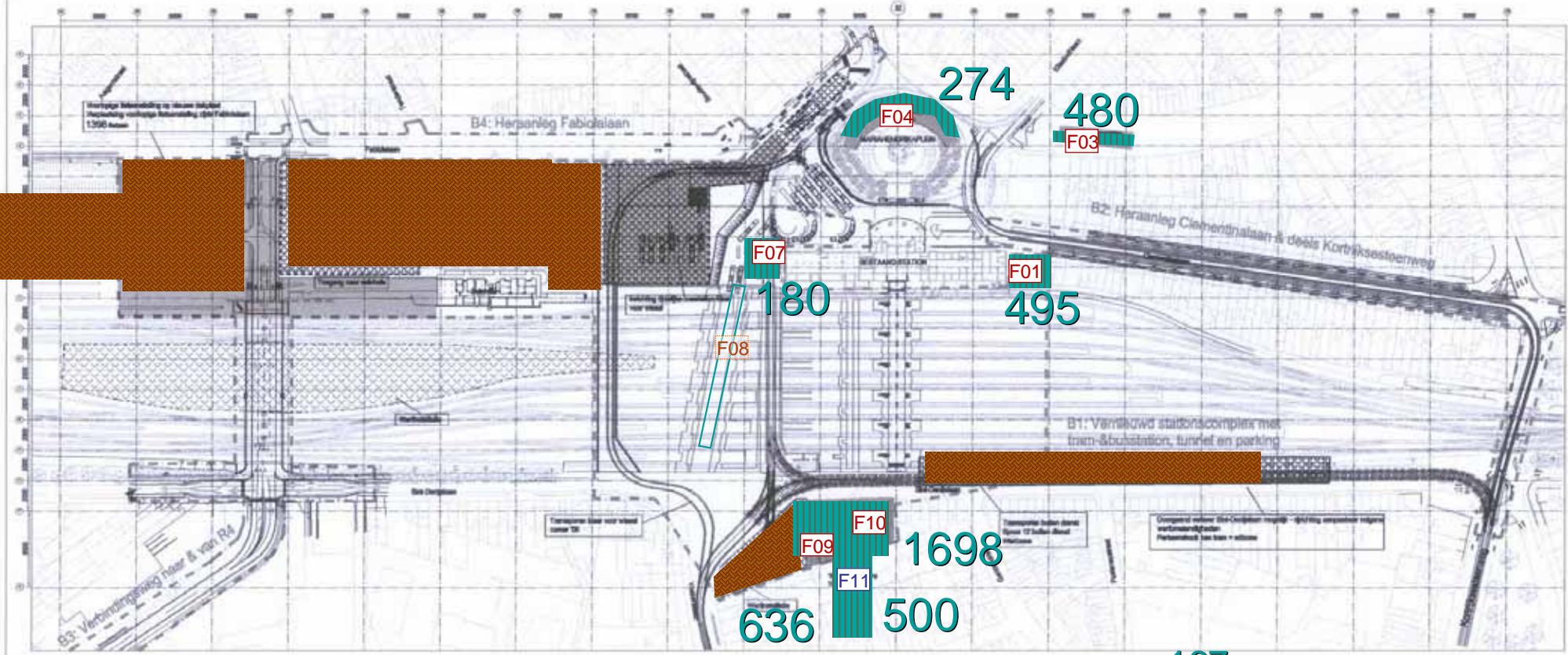
**4648 stallingen (INCL uitbreidingsmogelijkheid F11: 4815)**

**VANAF AUG '08 TOT APRIL '10  
 WERF VOORBEREIDENDE WERKEN**

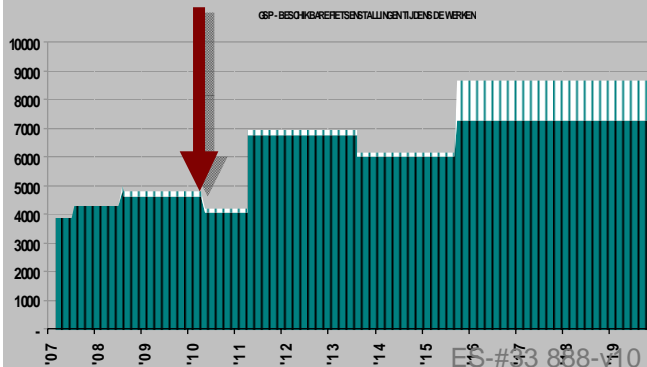
(info onder voorbehoud op basis van momenteel gekende gegevens  
 werfzones zijn bij benadering oa vermits telkens grotere periodes)

(plannr 045) **03**

Algemeen plan schaal 1/1000



**F08: afsluiten Voskenslaantunnel, bijhorend verwijderen fietsenstallingen - 385**



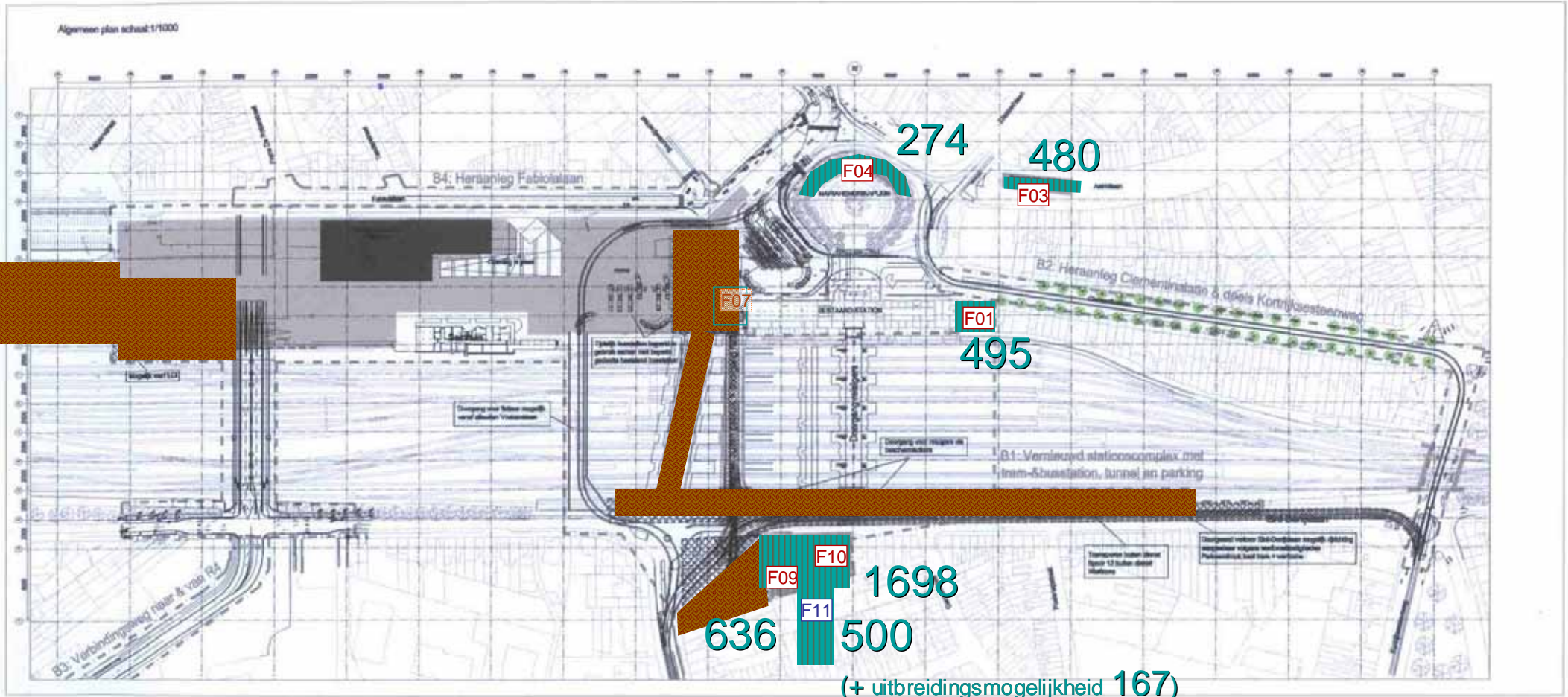
**4263 stallingen** (INCL uitbreidingsmogelijkheid F11: 4430)

**VANAF APRIL '10 TOT MEI '10  
WERF VOORBEREIDENDE WERKEN**

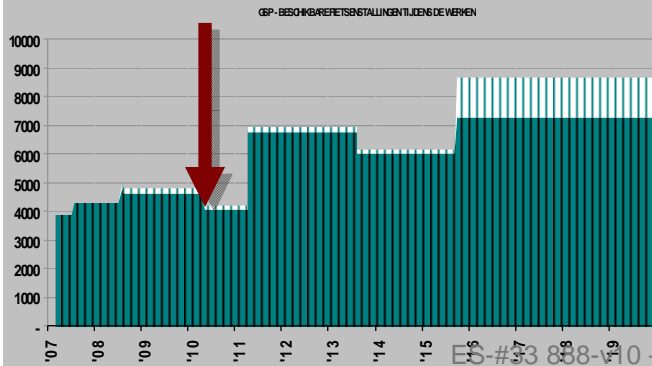
(info onder voorbehoud op basis van momenteel gekende gegevens  
werfzones zijn bij benadering oa vermits telkens grotere periodes)

(plannr 046) **04**





**F07: start tweede deel busstation, bijhorend verwijderen fietsenstallingen "Kop tramtunnel" - 180**



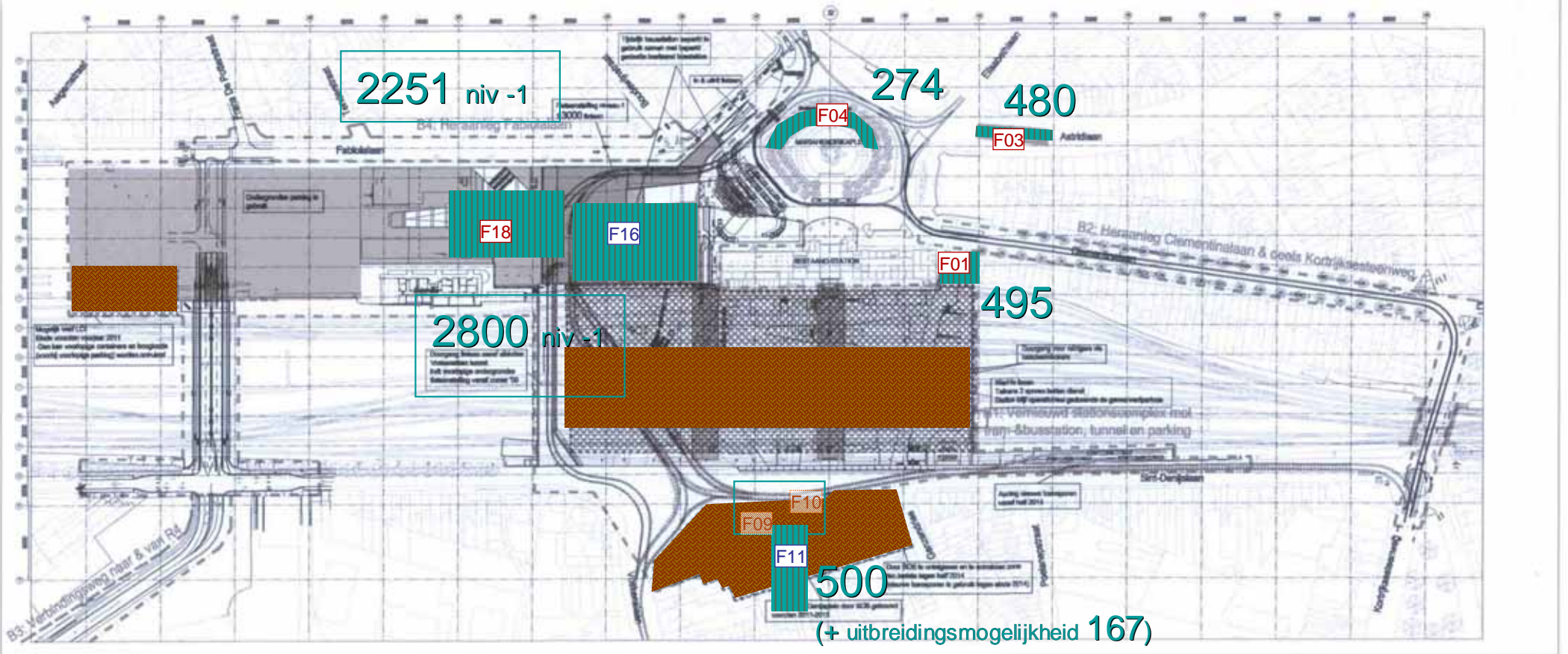
**4083 stallingen (INCL uitbreidingsmogelijkheid F11: 4250)**

**VANAF MEI '10 TOT APRIL '11  
WERF voorbereidende werken + start station**

(info onder voorbehoud op basis van momenteel gekende gegevens  
werfzones zijn bij benadering oa vermits telkens grotere periodes)

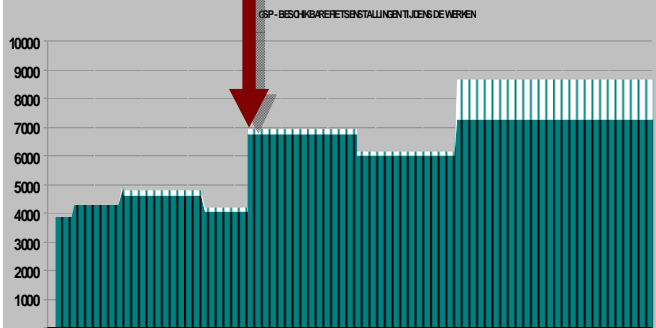
(plannr 047) **05**





<b>F09:</b> verhuis voorlopige fietsenstalling ((bew.) St Denijs) naar niv -1 west en parking	- 636
<b>F10:</b> verhuis voorlopige fietsenstalling ((onbew.) St Denijs) naar niv -1 west en parking	- 1698
<b>F16:</b> voorlopige ingebruikname deel zone fietsenstalling niv -1	+ 2800
<b>F18:</b> aanvulling aantallen in ondergrondse parking	+2251

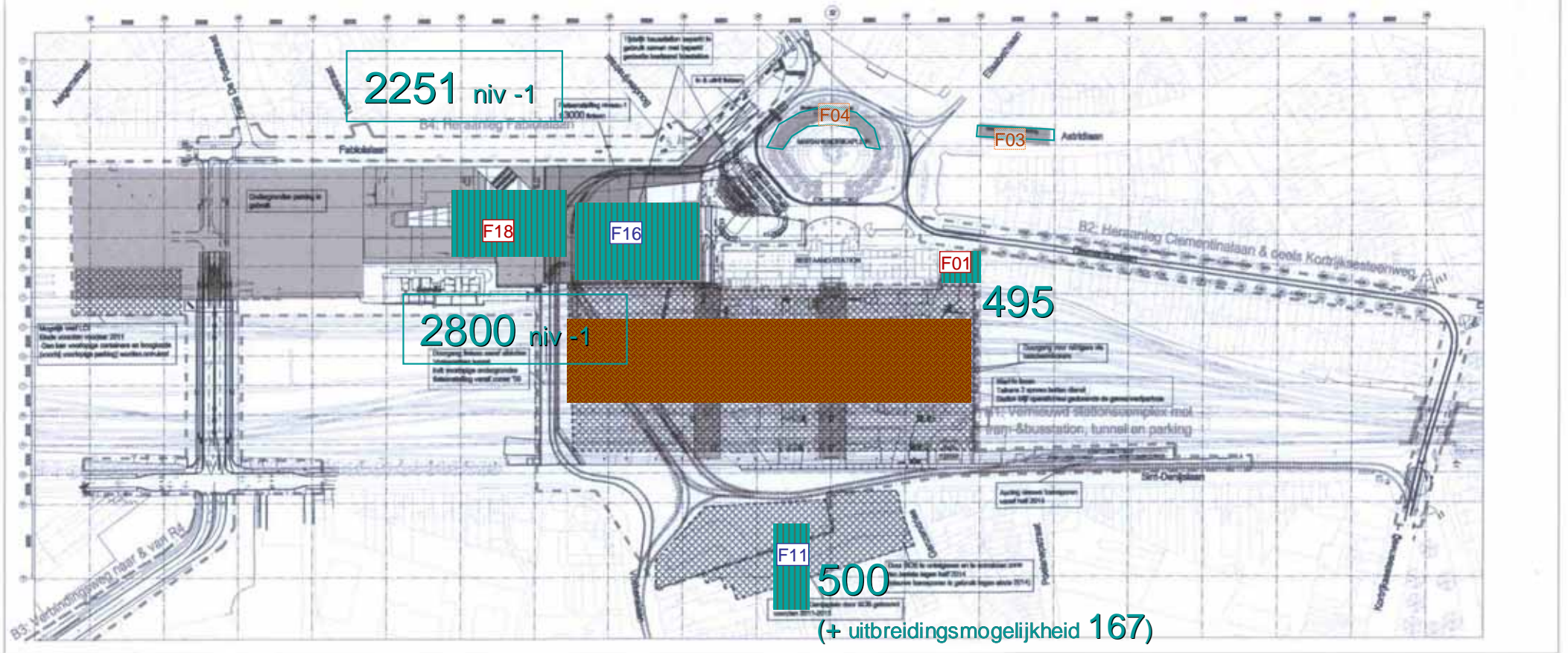
**F11:** uitbreiding  $500 \times 0.333 = + 167$



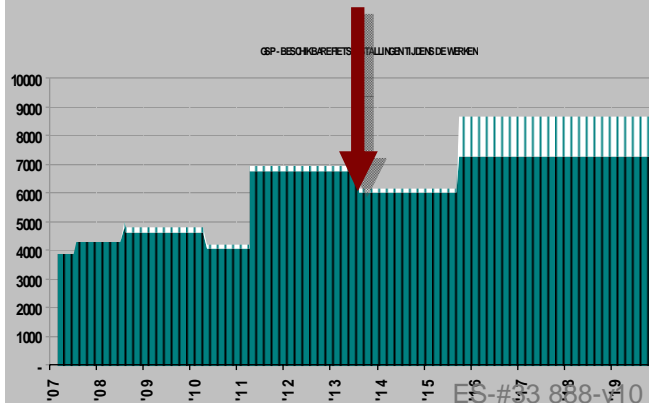
**6800 stallingen** (INCL uitbreidingsmogelijkheid F11: **6967**)

**VANAF APRIL '11 TOT AUG '13**  
**WERF STATION + multimodaal knooppunt**  
 (info onder voorbehoud op basis van momenteel gekende gegevens werfzones zijn bij benadering oa vermits telkens grotere periodes) (plannr 048) **06**





- F03:** start der werken Maria Hendrika, bijhorend ontruiming fietsenstalling Astridlaan - 480
- F04:** start der werken Maria Hendrika, bijhorend ontruiming fietsenstalling bomenrij Maria Hendrikaplein - 274



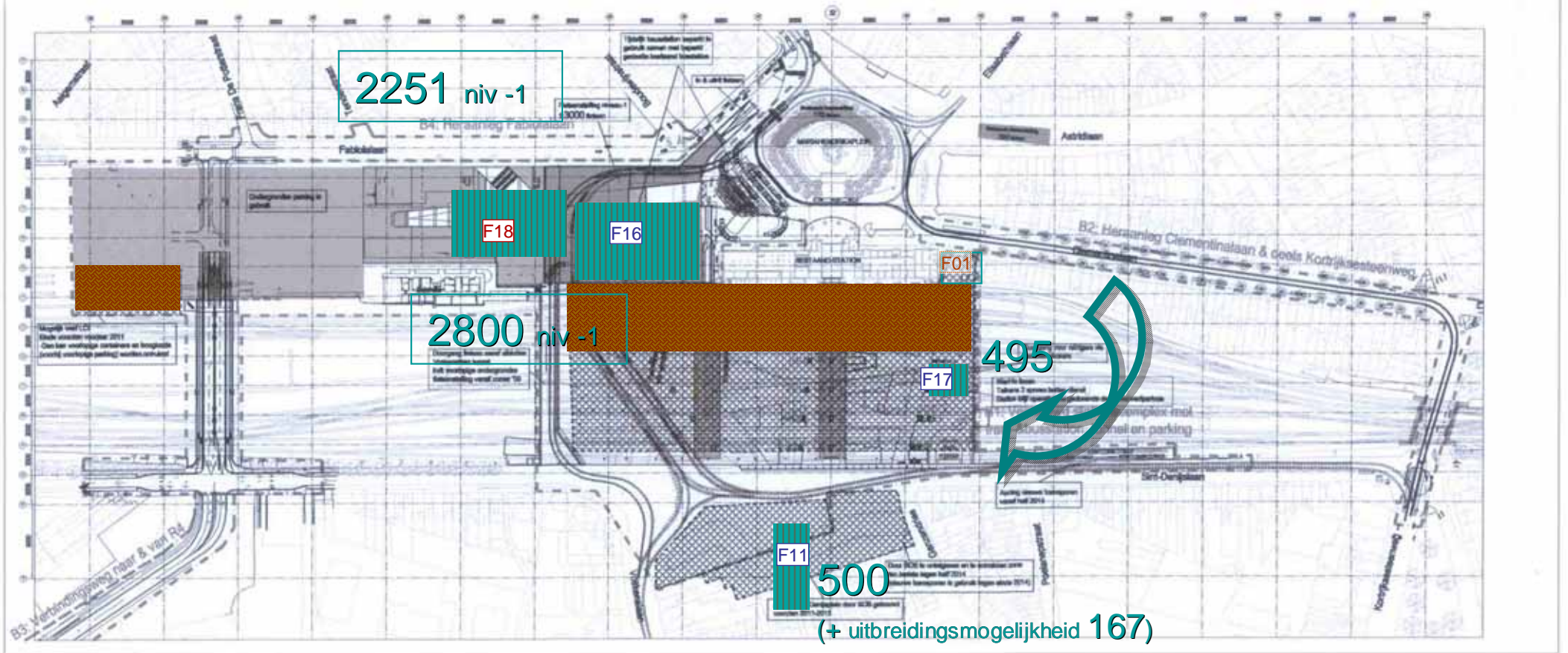
**6046 stallingen** (INCL uitbreidingsmogelijkheid F11: 6213)

**VANAF AUG'13 TOT JUNI'14**  
**WERF STATION + multimodaal knooppunt**

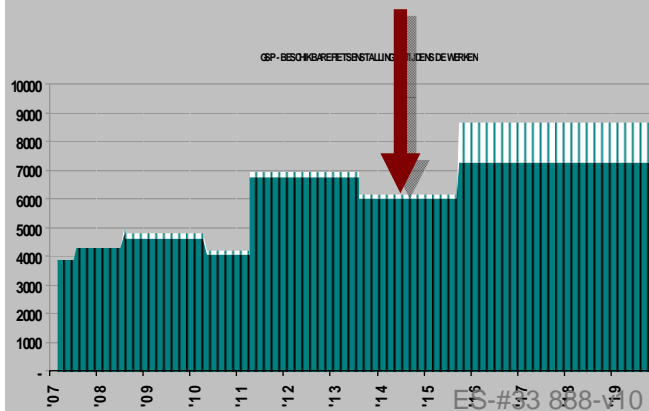
(info onder voorbehoud op basis van momenteel gekende gegevens  
 werfzones zijn bij benadering oa vermits telkens grotere periodes)

(plannr 048) **07**





- F01:** start werken spoor 1, bijhorend ontruiming fietsenstalling Nis Clementinalaan - 495
- F17:** rekken Nis Clementinalaan voorlopig op te stellen in zone onder sporen zijde fietsenstalling Oost + 495



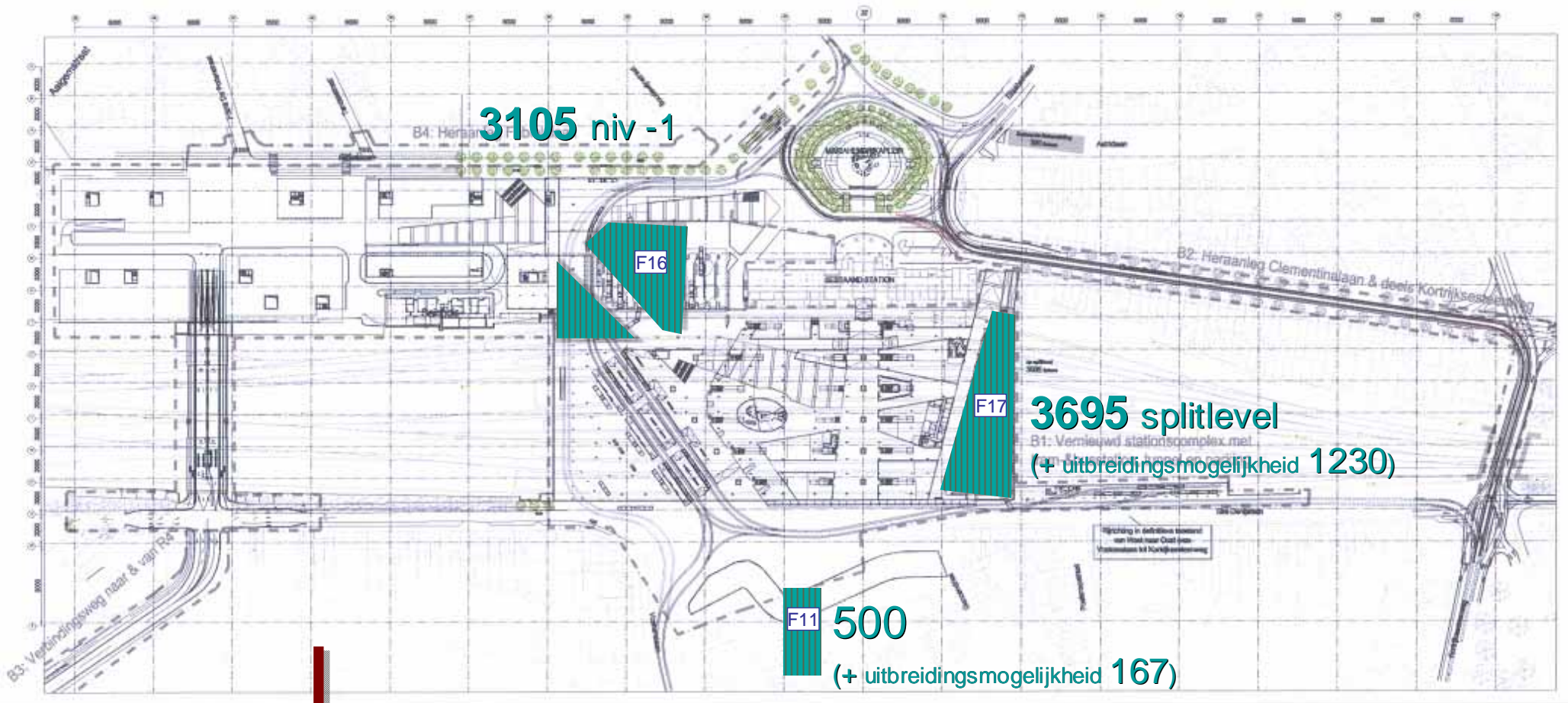
**6046 stallingen** (INCL uitbreidingsmogelijkheid F11: 6213)

**VANAF JUNI'14 TOT SEPT'15**  
**WERF STATION + multimodaal knooppunt**

(info onder voorbehoud op basis van momenteel gekende gegevens  
 werfzones zijn bij benadering oa vermits telkens grotere periodes)

(plannr 048) **08**

Algemeen plan schaal: 1/1000



**7300 stallingen** (INCL uitbreidingsmogelijkheid F11, F17: **8697**)

**VANAF SEPT'15  
NIEUWE FIETSENSTALLINGEN IN DIENST**

(info onder voorbehoud op basis van momenteel gekende gegevens  
werfzones zijn bij benadering oa vermits telkens grotere periodes)

(plannr 049) **09**

